



Gorzów Wielkopolski, 8 sierpnia 2019 r.

WPN-I.0220.7.2019.MZ



**Pan
Mariusz Suchecki**

Przewodniczący Rady Miejskiej
w Drezdenku

Regionalny Dyrektor Ochrony Środowiska w Gorzowie Wielkopolskim, działając na podstawie art. 19 ust. 2 ustawy z dnia 16 kwietnia 2004 r. o ochronie przyrody (t.j. Dz. U. z 2018 r. poz. 1614 ze zm.), zwraca się z uprzejmą prośbą o zaopiniowanie załączonego do niniejszego pisma projektu zarządzenia w sprawie ustanowienia planu ochrony dla rezerwatu przyrody „Goszczanowskie Źródlika”.

Z up. Regionalnego Dyrektora Ochrony Środowiska
w Gorzowie Wielkopolskim

Andrzej Korzeniowski
Zastępca Regionalnego Dyrektora Ochrony Środowiska
Regionalny Konserwator Przyrody
w Gorzowie Wielkopolskim

W załączeniu:

projekt zarządzenia Regionalnego Dyrektora Ochrony Środowiska w Gorzowie Wielkopolskim w sprawie ustanowienia planu ochrony dla rezerwatu przyrody “Goszczanowskie Źródlika”

Do wiadomości:

Pani Karolina Piotrowska Burmistrz Drezdenka



Spełniamy wymagania EMAS – zarządzamy urzędem efektywnie, oszczędnie i prośrodowiskowo

ul. Jagiellończyka 13, 66-400 Gorzów Wielkopolski, tel.: 887-101-300, fax: (95) 71-25-045, sekretariat.gorzowwlp@rdos.gov.pl, gorzow.rdos.gov.pl

ZARZĄDZENIE
REGIONALNEGO DYREKTORA OCHRONY ŚRODOWISKA
w GORZOWIE WIELKOPOLSKIM

z dnia 2019 r.

w sprawie ustanowienia planu ochrony dla rezerwatu przyrody
„Goszczanowskie Źródłiska”

Na podstawie art. 19 ust. 6 ustawy z dnia 16 kwietnia 2004 r. o ochronie przyrody (Dz. U. z 2018 r., poz. 1614, 2244 i 2340) zarządza się, co następuje:

§ 1. Ustanawia się plan ochrony dla rezerwatu przyrody "Goszczanowskie Źródłiska", zwanego dalej: "rezerwatem".

§ 2.1. Celem ochrony przyrody w rezerwacie jest zachowanie cennych siedlisk przyrodniczych - łągu źródliskowego wyróżniającego się szczególnym bogactwem flory skupiającej rzadkie, hydrofilne gatunki roślin kwiatowych oraz mszaków jak również lasu klonowo – lipowego stanowiącego zboczowy las wielogatunkowy i wielowarstwowy.

2. Przyrodniczymi i społecznymi uwarunkowaniami realizacji celu, o którym mowa w ust. 1 są:

- 1) występowanie w dużym skupieniu rzadkich i ginących gatunków roślin i zwierząt, będących przedmiotem zainteresowania Wspólnoty Europejskiej,
- 2) konieczność zapewnienia trwałości funkcjonowania naturalnych procesów przyrodniczych zachodzących w ekosystemach leśnych położonych w granicach rezerwatu,
- 3) położenie rezerwatu w otoczeniu znacząco przekształconym na skutek wieloletniego użytkowania gospodarczego z zakresu gospodarki leśnej,
- 4) promowanie w społeczeństwie wiedzy w zakresie walorów przyrodniczych rezerwatu oraz jego znaczenia dla ochrony różnorodności biologicznej, a także wpływu przedmiotowego obiektu na poprawę jakości zdrowia i życia lokalnego społeczeństwa.

§ 3. Obszar rezerwatu objęty jest ochroną czynną na powierzchni 1,89 ha oraz ścisłą na powierzchni 20,72 ha, zgodnie z załącznikiem nr 1 do zarządzenia.

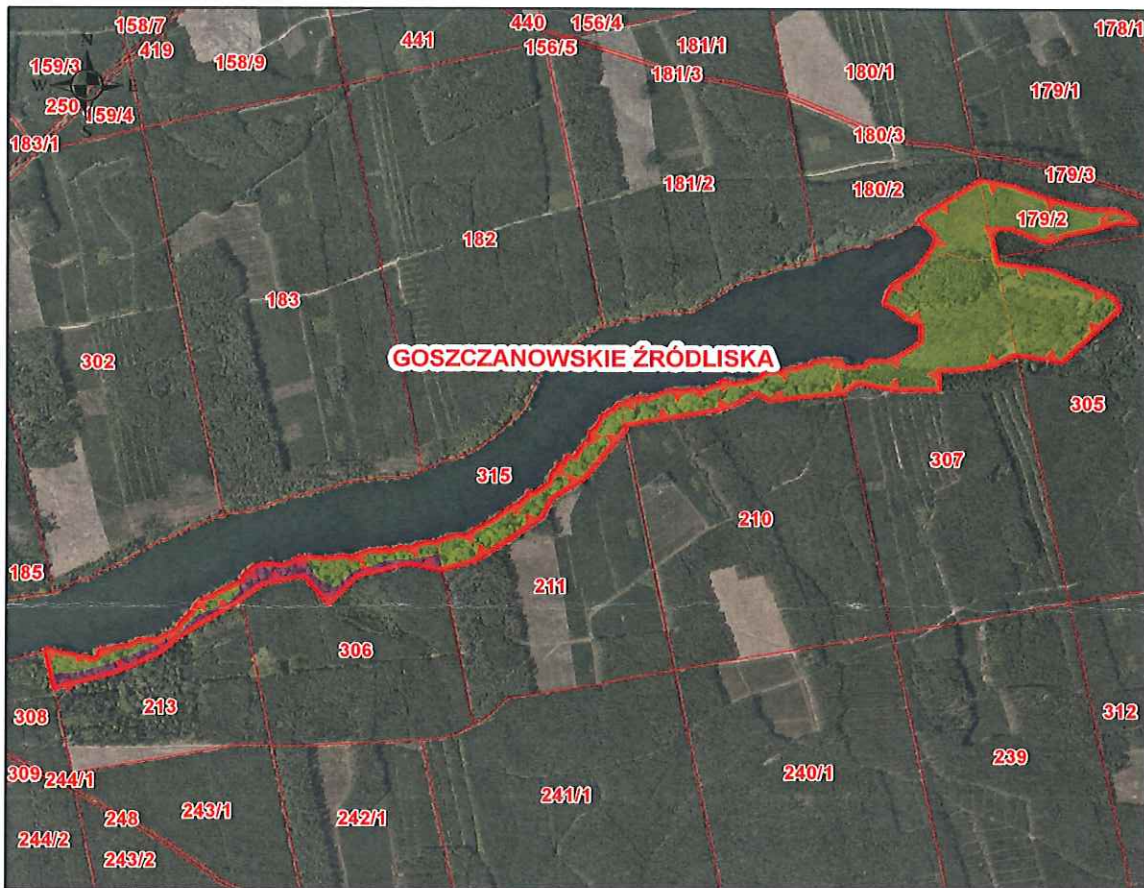
§ 4. Identyfikację oraz określenie sposobów eliminacji lub ograniczenia istniejących i potencjalnych zagrożeń wewnętrznych i zewnętrznych oraz ich skutków, określa załącznik nr 2 do zarządzenia.

§ 5.1. Działania ochronne na obszarze ochrony czynnej z podaniem rodzaju, zakresu oraz lokalizacji tych działań, określa załącznik nr 3 do zarządzenia.





2. Szczegółową lokalizację działań ochronnych na obszarze ochrony czynnej, określa załącznik nr 4 do zarządzenia.

§ 6. Zarządzenie wchodzi w życie po upływie 14 dni od dnia ogłoszenia.

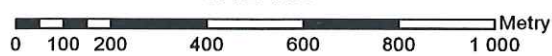
OBSZARY OCHRONY ŚCISLEJ I CZYNNEJ



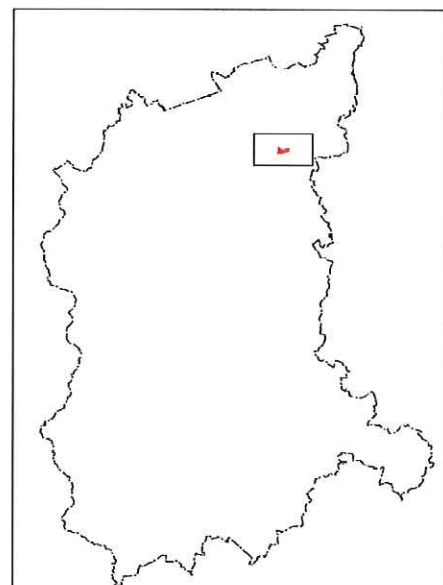
Legenda:

-  Obszar ochrony ścisłej
-  Obszar ochrony czynnej
-  Działka ewidencyjna
-  Granica rezerwatu przyrody

1:12 000



Ortofotomapa: Główny Urząd Geodezji i Kartografii,
usługa przeglądania (05.09.2016)



Załącznik nr 2 do zarządzenia
Regionalnego Dyrektora Ochrony Środowiska
w Gorzowie Wielkopolskim
z dnia ... sierpnia 2019 r.

**IDENTYFIKACJA ORAZ OKREŚLENIE SPOSOBÓW ELIMINACJI LUB
OGRANICZANIA ISTNIEJĄCYCH I POTENCJALNYCH ZAGROŻEŃ WEWNĘTRZNYCH
I ZEWNĘTRZNYCH ORAZ ICH SKUTKÓW**

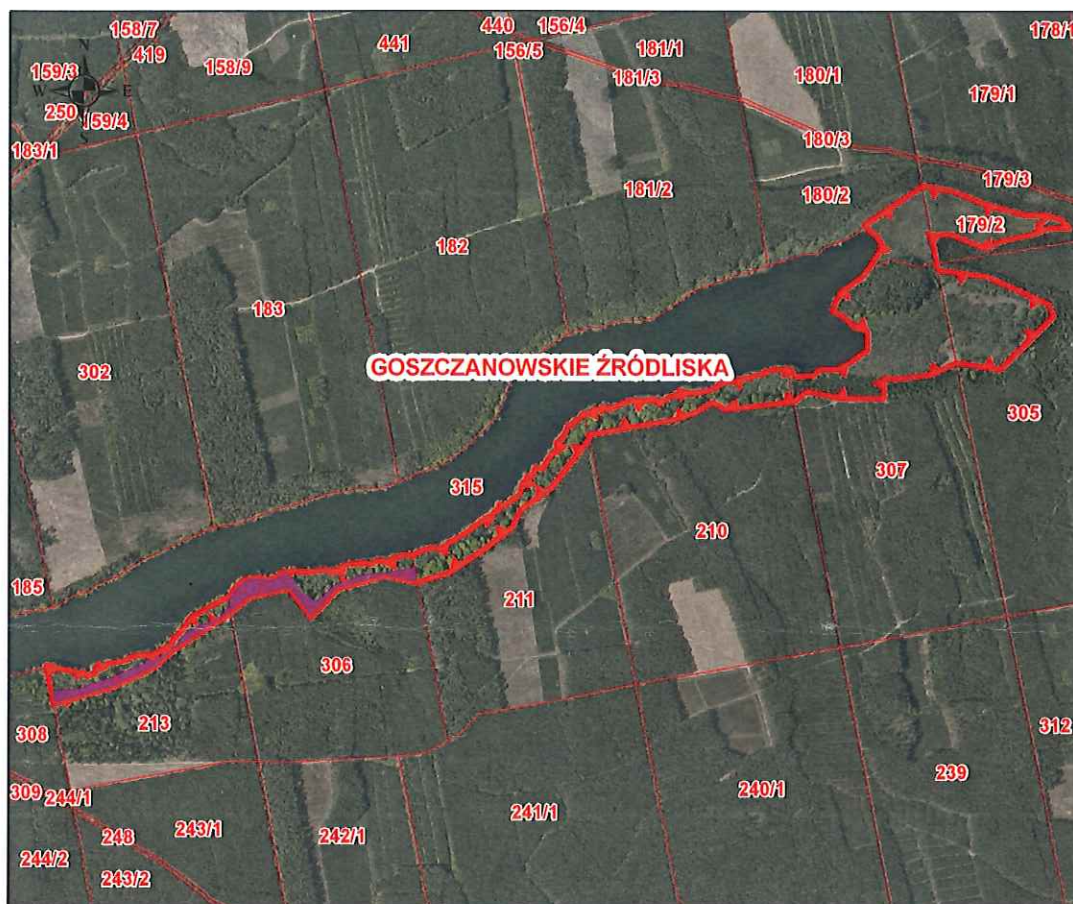
Zagrożenia			Sposoby eliminacji lub ograniczenia
Wewnętrzne	Istniejące	Punktowe występowanie inwazyjnego gatunku obcego czeremchy amerykańskiej <i>Prunus serotina</i> skutkujące niekorzystnymi zmianami w obrębie struktury fitocenozy leśnych.	Zapobieganie poprzez wycinanie inwazyjnego gatunku obcego czeremchy amerykańskiej <i>Prunus serotina</i> wraz z usunięciem pozyskanej biomasy poza obszar rezerwatu.

Załącznik nr 3 do zarządzenia
Regionalnego Dyrektora Ochrony Środowiska
w Gorzowie Wielkopolskim
z dnia ...sierpnia 2019 r.




**DZIAŁANIA OCHRONNE NA OBSZARZE OCHRONY CZYNNEJ, Z PODANIEM
RODZAJU, ZAKRESU ORAZ LOKALIZACJI TYCH DZIAŁAŃ**

Lp.	Rodzaj działań ochronnych	Zakres działań ochronnych	Lokalizacja działań ochronnych
1.	Usuwanie inwazyjnego gatunku obcego czeremchy amerykańskiej.	Wycinka inwazyjnego gatunku obcego czeremchy amerykańskiej wraz z zapewnieniem usunięcia pozyskanej biomasy poza obszar rezerwatu. Zadanie należy wykonywać sukcesywnie w ramach bieżących kontroli rezerwatu.	Obszar wskazany na mapie stanowiącej załącznik nr 4.
2.	Utrzymanie funkcjonalności sztucznej platformy lęgowej dla rybołowa.	Zapewnienie bieżącej konserwacji elementów konstrukcyjnych platformy na podstawie prowadzonego monitoringu.	Nadleśnictwo Karwin adres leśny: 10-13-1-10-427
3.	Monitoring stanu ochrony ekosystemów leśnych.	Ocenę stanu ochrony należy wykonać w ramach bieżących kontroli terenowych.	Obszar rezerwatu przyrody.

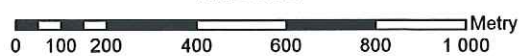
LOKALIZACJA DZIAŁAŃ OCHRONNYCH NA OBSZARZE OCHRONY CZYNNEJ



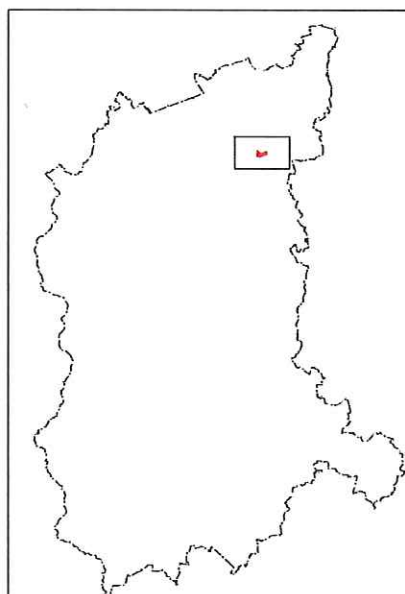
Legenda:

-  Działanie ochronne nr 1
-  Działka ewidencyjna
-  Granica rezerwatu przyrody

1:12 000



Ortofotomapa: Główny Urząd Geodezji i Kartografii,
usługa przeglądania (05.09.2016)



UZASADNIENIE

Rezerwat przyrody „Goszczanowskie Źródlika” został uznany na podstawie zarządzenia Nr 17/2009 Regionalnego Dyrektora Ochrony Środowiska w Gorzowie Wielkopolskim z dnia 1 września 2009 r. w sprawie uznania za rezerwat przyrody (Dz. Urz. Woj. Lubuskiego z 2009 r. Nr 99, poz. 1325).

Zgodnie z art. 18 ust. 1 ustawy z dnia 16 kwietnia 2004 r. o ochronie przyrody (Dz. U. z 2018 r., poz. 1614, 2244 i 2340) - zwanej dalej „ustawą”, dla rezerwatu przyrody sporządza się i realizuje plan ochrony. Plan ten ustanawia na okres 20 lat, regionalny dyrektor ochrony środowiska, w drodze aktu prawa miejscowego w formie zarządzenia, w terminie 5 lat od dnia uznania obszaru za rezerwat przyrody (art. 18. ust. 1 i 2, art. 19 ust. 1 pkt 2, art. 19 ust. 6, art. 20 ust.1 ustawy). Plan ochrony zgodnie z art. 20 ust. 3 ustawy dla rezerwatu przyrody zawiera:

1. Cele ochrony przyrody oraz wskazanie przyrodniczych i społecznych uwarunkowań ich realizacji;
2. Identyfikację oraz określenie sposobów eliminacji lub ograniczania istniejących i potencjalnych zagrożeń wewnętrznych i zewnętrznych oraz ich skutków;
3. Wskazanie obszarów ochrony ścisłej, czynnej i krajobrazowej;
4. Określenie działań ochronnych na obszarach ochrony ścisłej, czynnej i krajobrazowej, z podaniem rodzaju, zakresu i lokalizacji tych działań;
5. Wskazanie obszarów i miejsc udostępnianych dla celów naukowych, edukacyjnych, turystycznych, rekreacyjnych, sportowych, amatorskiego połowu ryb i rybactwa oraz określenie sposobów ich udostępniania;
6. Wskazanie miejsc, w których może być prowadzona działalność wytwórcza, handlowa i rolnicza;
7. Ustalenia do studiów uwarunkowań i kierunków zagospodarowania przestrzennego gmin, miejscowych planów zagospodarowania przestrzennego, planów zagospodarowania przestrzennego województw oraz planów zagospodarowania przestrzennego morskich wód wewnętrznych, morza terytorialnego i wyłącznej strefy ekonomicznej dotyczące eliminacji lub ograniczenia zagrożeń wewnętrznych lub zewnętrznych.

Tryb sporządzania projektu planu ochrony dla rezerwatu i zakres prac na potrzeby sporządzania tego projektu określa rozporządzenie Ministra Środowiska z dnia 12 maja 2005 r. w sprawie sporządzania projektu planu ochrony dla parku narodowego, rezerwatu przyrody i parku krajobrazowego, dokonywania zmian w tym planie oraz ochrony zasobów, tworów i składników przyrody (Dz. U. z 2005 r., Nr 94, poz. 794) - zwane dalej „rozporządzeniem”.

Sporządzający projekt planu, zgodnie z art. 19 ust. 1a ustawy, zapewnia możliwość udziału społeczeństwa, na zasadach i w trybie określonym w ustawie z dnia 3 października 2008 r. o udostępnianiu informacji o środowisku i jego ochronie, udziale społeczeństwa w ochronie środowiska oraz o ocenach oddziaływania na środowisko (Dz. U. z 2018 r., poz. 2081 ze zm.) w postępowaniu, którego przedmiotem jest sporządzenie projektu dokumentu.

Ponadto, organ sporządzający projekt planu ochrony, zgodnie z dyspozycją art. 21 ust. 2 pkt 24 lit. a ustawy z dnia 3 października 2008 r. o udostępnianiu informacji o środowisku i jego ochronie, udziale społeczeństwa w ochronie środowiska oraz o ocenach oddziaływania na środowisko, obowiązany jest do podania informacji o projektach planów ochrony tworzonych dla form ochrony przyrody w publicznie dostępnych wykazach danych, o których mowa w art. 23 w/cyt. ustawy.

W myśl przepisu art. 59 ust. 2 ustawy z dnia 23 stycznia 2009 r. o wojewodzie i administracji rządowej w województwie (Dz. U. z 2017 r., poz. 2234 ze zm.), projekt planu ochrony wymaga uzgodnienia z właściwym miejscowo wojewodą.

Zgodnie z art. 19 ust. 2 ustawy o ochronie przyrody projekt planu ochrony wymaga zaopiniowania przez właściwe miejscowo rady gmin, a także zgodnie z art. 97 ust. 3 pkt 2 w/cyt. ustawy zaopiniowania przez regionalną radę ochrony przyrody, działającą przy właściwym miejscowo regionalnym dyrektorze ochrony środowiska.

Regionalny Dyrektor Ochrony Środowiska w Gorzowie Wielkopolskim, sporządził projekt planu ochrony dla rezerwatu przyrody „Goszczanowskie Źródłiska”, uwzględniając przepis art. 20 ust. 1-3 ustawy o ochronie przyrody oraz treść rozporządzenia Ministra Środowiska z dnia z dnia 12 maja 2005 r. w sprawie sporządzania projektu planu ochrony dla parku narodowego, rezerwatu przyrody i parku krajobrazowego, dokonywania zmian w tym planie oraz ochrony zasobów, tworów i składników przyrody.

W toku prac planistycznych związanych ze sporządzeniem projektu planu ochrony Regionalny Dyrektor Ochrony Środowiska w Gorzowie Wielkopolskim, jako Organ sprawujący nadzór nad rezerwatem, obowiązany był do dokonania szeregu czynności obejmujących m.in.:

- 1.) Ustalenie celu ochrony przyrody rezerwatu wraz z określeniem przyrodniczych i społecznych uwarunkowań jego realizacji, co dokonano w treści § 2 niniejszego zarządzenia;
- 2.) Identyfikację oraz określenie sposobów eliminacji lub ograniczania istniejących i potencjalnych zagrożeń wewnętrznych i zewnętrznych oraz ich skutków. Na podstawie dokonanych analiz w przeprowadzonym procesie planistycznym, zidentyfikowano wyłącznie zagrożenie wewnętrzne istniejące, polegające na punktowym występowaniu inwazyjnego gatunku obcego czeremchy amerykańskiej *Prunus serotina*, którego funkcjonowanie prowadzi do niekorzystnych zmian w obrębie struktury fitocenozy leśnych.
- 3.) Ustalenie działań ochronnych wraz z podaniem rodzaju, zakresu oraz ich lokalizacji. Wprowadzenie ochrony ścisłej w rezerwacie oraz zaplanowane działania ochronne, polegające na usuwaniu inwazyjnego gatunku obcego czeremchy amerykańskiej poprzez wycinanie wraz z eliminacją pozyskanej biomasy poza obszar rezerwatu, utrzymanie funkcjonalności sztucznej platformy dla rybołowa a także monitoring stanu ochrony ekosystemów leśnych gwarantują skuteczną ochronę różnorodności biologicznej oraz realizację celu, o którym mowa w § 2 niniejszego zarządzenia.
- 4.) Z uwagi na brak uzasadnionej potrzeby, Organ nie wskazał w planie ochrony rezerwatu obszarów i miejsc udostępnianych dla celów naukowych, edukacyjnych, turystycznych, rekreacyjnych i sportowych.
- 5.) Z uwagi na brak uzasadnionej konieczności, Organ nie wskazał również w planie ochrony rezerwatu miejsc w których może być prowadzona działalność wytwórcza, handlowa i rolnicza.
- 6.) Dokonanie szczegółowej analizy zapisów obowiązujących studiów uwarunkowań i kierunków zagospodarowania przestrzennego, miejscowych planów zagospodarowania przestrzennego, a także planu zagospodarowania przestrzennego województwa lubuskiego, których ustalenia mogą potencjalnie stworzyć ryzyko negatywnego oddziaływania na cel ochrony przyrody w rezerwacie przyrody. Na podstawie przeprowadzonych czynności sprawdzających ustalono, że nie istnieją przesłanki stanowiące podstawę do formułowania wskazań do zmian w dokumentach planistycznych Gminy Drezdenko oraz województwa lubuskiego.

Rezerwat przyrody „Goszczanowskie Źródłiska” położony jest w całości w granicach obszaru Natura 2000 Puszcza Notecka PLB300015 dla którego Regionalny Dyrektor Ochrony Środowiska w Poznaniu i Regionalny Dyrektor Ochrony Środowiska w Gorzowie Wielkopolskim ustanowił zarządzeniem z dnia 3 marca 2014 roku w sprawie ustanowienia planu zadań ochronnych dla obszaru

Natura 2000 Puszcza Notecka PLB300015 plan zadań ochronnych. W związku z powyższym, niniejszy plan ochrony rezerwatu przyrody nie zawiera zakresu planu zadań ochronnych, o którym mowa w art. 20 ust. 5 ustawy *o ochronie przyrody*.

Regionalny Dyrektor Ochrony Środowiska w Gorzowie Wielkopolskim, wykonując dyspozycję określoną przepisem art. 19 ust. 1a ustawy *o ochronie przyrody* oraz art. 39 ustawy z dnia 3 października 2008 r. *o udostępnianiu informacji o środowisku i jego ochronie, udziale społeczeństwa w ochronie środowiska oraz o ocenach oddziaływania na środowisko*, zapewnił możliwość udziału społeczeństwa w opracowaniu projektu planu ochrony, poddając konsultacjom społecznym dokument w formie projektu zarządzenia. Przedmiotowa czynność prawna, została dokonana w formie obwieszczenia z dnia 29 listopada 2018 r. znak: WPN-I.6202.3.2018.MZ, które zawierało informacje określone zgodnie z przepisem art. 39 ustawy z dnia 3 października 2008 r. *o udostępnianiu informacji o środowisku i jego ochronie, udziale społeczeństwa w ochronie środowiska oraz o ocenach oddziaływania na środowisko*, i zostało podane do publicznej wiadomości zgodnie z czynnościami ustalonymi w art. 3 ust. 1 pkt 11 w/cyt. ustawy.

W ramach powyższej procedury w okresie przewidzianym ustawowo, wpłynęły do Regionalnej Dyrekcji Ochrony Środowiska w Gorzowie Wielkopolskim, ze strony Generalnej Dyrekcji Ochrony Środowiska (GDOŚ) i Pana Łukasza Kowalskiego, uwagi i wnioski.

W związku z powyższym, zgodnie z dyspozycją przepisu art. 42 ustawy *o udostępnianiu informacji o środowisku i jego ochronie, udziale społeczeństwa w ochronie środowiska oraz o ocenach oddziaływania na środowisko*, Organ zawarł poniżej szczegółowe uzasadnienie zawierające informacje o udziale społeczeństwa w przedmiotowym postępowaniu oraz o tym, w jaki sposób zostały rozpatrzone uwagi i wnioski zgłoszone w trakcie przedmiotowej procedury.

L.p.	GDOŚ , e-mail z dnia 17.12.2018 r.				
	1	<table border="1"> <tr> <td>Treść uwagi</td> <td><i>Wniosek dotyczył poprawy treści uzasadnienia do zarządzenia w zakresie publikatora ustawy o ochronie przyrody, informacji o położeniu rezerwatu w granicach obszaru Natura 2000 i ustanowieniu planu zadań ochronnych dla tego obszaru.</i></td> </tr> <tr> <td>Sposób rozpatrzenia</td> <td>Uwagę uwzględniono w całości.</td> </tr> </table>	Treść uwagi	<i>Wniosek dotyczył poprawy treści uzasadnienia do zarządzenia w zakresie publikatora ustawy o ochronie przyrody, informacji o położeniu rezerwatu w granicach obszaru Natura 2000 i ustanowieniu planu zadań ochronnych dla tego obszaru.</i>	Sposób rozpatrzenia
Treść uwagi	<i>Wniosek dotyczył poprawy treści uzasadnienia do zarządzenia w zakresie publikatora ustawy o ochronie przyrody, informacji o położeniu rezerwatu w granicach obszaru Natura 2000 i ustanowieniu planu zadań ochronnych dla tego obszaru.</i>				
Sposób rozpatrzenia	Uwagę uwzględniono w całości.				
2	Pan Łukasz Kowalski , e-mail z dnia 17.12.2018 r.				
	<table border="1"> <tr> <td>Treść uwagi</td> <td><i>Wniosek dotyczył poprawy treści zarządzenia w zakresie publikatora ustawy o ochronie przyrody oraz poprawy treści załącznika nr 3 w zakresie zmiany zidentyfikowanego zagrożenia wewnętrznego potencjalnego na zagrożenie wewnętrzne istniejące a także uwag ogólnych dotyczących uzasadnienia.</i></td> </tr> <tr> <td>Sposób rozpatrzenia</td> <td>Uwagę uwzględniono w całości.</td> </tr> </table>	Treść uwagi	<i>Wniosek dotyczył poprawy treści zarządzenia w zakresie publikatora ustawy o ochronie przyrody oraz poprawy treści załącznika nr 3 w zakresie zmiany zidentyfikowanego zagrożenia wewnętrznego potencjalnego na zagrożenie wewnętrzne istniejące a także uwag ogólnych dotyczących uzasadnienia.</i>	Sposób rozpatrzenia	Uwagę uwzględniono w całości.
Treść uwagi	<i>Wniosek dotyczył poprawy treści zarządzenia w zakresie publikatora ustawy o ochronie przyrody oraz poprawy treści załącznika nr 3 w zakresie zmiany zidentyfikowanego zagrożenia wewnętrznego potencjalnego na zagrożenie wewnętrzne istniejące a także uwag ogólnych dotyczących uzasadnienia.</i>				
Sposób rozpatrzenia	Uwagę uwzględniono w całości.				

Informacja o projekcie dokumentu została opublikowana w dniu 5 sierpnia 2019 r. pod numerem: 854/2019 w publicznie dostępnym wykazie danych zawierających informację o środowisku „EKOPORTAL” prowadzonym na podstawie art. 21 ust. 1 ustawy z dnia 3 października 2008 r. *o udostępnianiu informacji o środowisku i jego ochronie, udziale społeczeństwa w ochronie środowiska oraz o ocenach oddziaływania na środowisko*, wypełniając w ten sposób, dyspozycję określoną brzmieniem art. 21 ust. 2 pkt 24 lit. a w/cyt. ustawy.

Zgodnie z dyspozycją art. 97 ust. 3 pkt 2 ustawy z dnia 16 kwietnia 2004 r. *o ochronie przyrody* projekt niniejszego zarządzenia został pozytywnie zaopiniowany przez Regionalną Radę Ochrony Przyrody działającą przy Regionalnym Dyrektorsze Ochrony Środowiska w Gorzowie Wielkopolskim na posiedzeniu w dniu 07 maja 2019 roku.

Projekt niniejszego zarządzenia, zgodnie z art. 19 ust. 2 ustawy o ochronie przyrody, został pozytywnie zaopiniowany przez Radę Miejską w Drezdenku uchwałą..... z dnia 2019 r.

Wojewoda Lubuski pismem z dnia 2019 r. znak:, działając na podstawie art. 59 ust. 2 ustawy z dnia 23 stycznia 2009 r. *o wojewodzie i administracji rządowej w województwie* (Dz. U. z 2017 r. poz. 2234 ze zm.), uzgodnił projekt zarządzenia Regionalnego Dyrektora Ochrony Środowiska w Gorzowie Wielkopolskim w sprawie ustanowienia planu ochrony dla rezerwatu przyrody „Goszczanowskie Źródłiska”, nie wnosząc żadnych uwag.