



MIEJSCOWY PLAN ZAGOSPODAROWANIA PRZESTRZENNEGO W OBRĘBIE RADOWO PRZY UL. STRZELECKIEJ

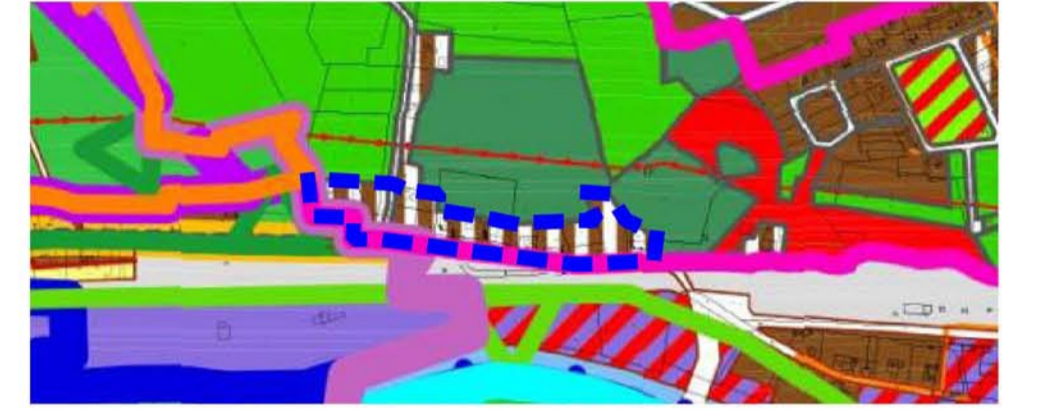
Załącznik Nr 1 do uchwały
Nr ...
Rady Miejskiej w Drezdenku
z dnia ... r.



SKALA 1:1000






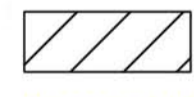
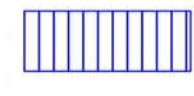


WYRYS ZE STUDIUM UWARUNKOWAŃ
I KIERUNKÓW ZAGOSPODAROWANIA
PRZESTRZENNEGO GMINY DREZDENKO

SKALA 1:10000



-  GRANICA OBSZARU OBJĘTEGO PLANEM MIEJSCOWYM
-  TERENY ROZWOJU O WIODĄCEJ FUNKCJI MIESZKANIOWEJ Z TOWARZYSZĄCYMI USŁUGAMI

OZNACZENIA:

-  GRANICA OBSZARU OBJĘTEGO MIEJSCOWYM PLANEM ZAGOSPODAROWANIA PRZESTRZENNEGO
-  NIEPRZEKACZALNE LINIE ZABUDOWY
-  ISTNIEJĄCE LINIE ELEKTROENERGETYCZNE ŚREDNIEGO NAPIĘCIA 15KV
-  PASY TECHNOLOGICZNE WZDŁUŻ ISTNIEJĄCYCH LINII ELEKTROENERGETYCZNYCH
-  STREFA, W KTÓREJ OBOWIĄZUJĄ SZCZEGÓLNE WARUNKI ZAGOSPODAROWANIA ORAZ OGRANICZENIA W UŻYTKOWANIU, WYNIKAJĄCE Z OBOWIĄZUJĄCYCH PRZEPISÓW ODREBNYCH W ZAKRESIE TRANSPORTU KOLEJOWEGO
-  TERENY ZABUDOWY MIESZKANIOWEJ JEDNORODZINNEJ WOLNOSTOJĄCEJ LUB USŁUG
-  TEREN DROGI DOJAZDOWEJ

CAŁY OBSZAR OBJĘTY MIEJSCOWYM PLANEM POŁOŻONY JEST W GRANICY GŁÓWNYCH ZBIORNIKÓW WÓD PODZIEMNYCH NR 138 PRADOLINA TORUŃ-EBERSWALDE ORAZ NR 127 SUBZBIORNIK ZŁOTÓW-PIŁA-STRZELCE KRAJEŃSKIE

Układ współrzędnych: układ 2000 strefa 5
Mapa zasadnicza w postaci wektorowej
(licencja wydana przez Starostę Strzelecko-Drezdeneckiego)