

Uchwała Nr ...
Rady Miejskiej w Drezdenku
z dnia ... roku

Druk nr 413/22

w sprawie uchwalenia miejscowego planu zagospodarowania przestrzennego w obrębie Niegosław

Na podstawie art. 18 ust. 2 pkt 5 ustawy z dnia 8 marca 1990 roku o samorządzie gminnym (t.j. Dz. U. z 2022 r., poz. 559 ze zm.) oraz art. 20 ust. 1 ustawy z dnia 27 marca 2003 r. o planowaniu i zagospodarowaniu przestrzennym (t.j. Dz. U. z 2022 r., poz. 503) oraz w związku z uchwałą nr XLII/241/2021 Rady Miejskiej w Drezdenku z dnia 20 kwietnia 2021 r. w sprawie przystąpienia do sporządzenia miejscowego planu zagospodarowania przestrzennego w obrębie Niegosław, po stwierdzeniu zgodności ze Studium uwarunkowań i kierunków zagospodarowania przestrzennego gminy Drezdenko (uchwała nr XXX/276/2016 Rady Miejskiej w Drezdenku z dnia 28 września 2016 r., zmieniona uchwałą nr LIII/472/2017 Rady Miejskiej w Drezdenku z dnia 29 listopada 2017 r. oraz uchwałą nr LVIII/361/2022 Rady Miejskiej w Drezdenku z dnia 22 lutego 2022 r.), Rada Miejska w Drezdenku uchwała co następuje:

§1.

1. Uchwała się „Miejscowy plan zagospodarowania przestrzennego w obrębie Niegosław” zwany dalej planem.
2. Integralną częścią uchwały są:
 - 1) rysunek planu w skali 1:1000, zwany dalej rysunkiem - stanowiący załącznik nr 1;
 - 2) rozstrzygnięcie Rady Miejskiej w Drezdenku o sposobie rozpatrzenia uwag wniesionych do wyłożonego do publicznego wglądu projektu miejscowego planu zagospodarowania przestrzennego w obrębie Niegosław - stanowiące załącznik nr 2;
 - 3) rozstrzygnięcie Rady Miejskiej w Drezdenku, dotyczące sposobu realizacji, zapisanych w planie, inwestycji z zakresu infrastruktury technicznej, które należą do zadań własnych gminy oraz zasad ich finansowania zgodnie przepisami o finansach publicznych - stanowiące załącznik nr 3;
 - 4) dokument elektroniczny zawierający dane przestrzenne - stanowiący załącznik nr 4.
3. Granice obszaru objętego miejscowym planem zagospodarowania przestrzennego w obrębie Niegosław określone zostały na rysunku, stanowiącym załącznik graficzny nr 1 oraz w załączniku nr 4 do niniejszej uchwały.

§2. Ilekroć w niniejszej uchwale jest mowa o:

- 1) **działce budowlanej** – należy przez to rozumieć pojęcie działki budowlanej zdefiniowane w ustawie z dnia 27 marca 2003 r. o planowaniu i zagospodarowaniu przestrzennym;
- 2) **intensywności zabudowy** – należy przez to rozumieć pojęcie określone w ustawie z dnia 27 marca 2003 r. o planowaniu i zagospodarowaniu przestrzennym, przy czym powierzchnia całkowita zabudowy rozumiana jest jako suma powierzchni całkowitej wszystkich budynków na działce budowlanej;
- 3) **nieprzekraczalnej linii zabudowy** – należy przez to rozumieć linię wyznaczającą najmniejszą odległość od istniejących dróg położonych poza granicą planu, w której można lokalizować nadziemne zewnętrzne ściany budynków, zewnętrzne krawędzie wiat oraz hal namiotowych;
- 4) **powierzchni zabudowy** – należy przez to rozumieć łączną powierzchnię terenu wyznaczoną przez rzut prostokątny nadziemnych zewnętrznych ścian wszystkich budynków, zewnętrznych krawędzi wiat oraz zewnętrznych krawędzi hal namiotowych w stanie wykończonym na powierzchnię działki budowlanej;
- 5) **teren** – należy przez to rozumieć obszar o określonym przeznaczeniu i zasadach zagospodarowania, wyznaczony na rysunku liniami rozgraniczającymi i oznaczony symbolem literowym.

§3. W planie ustala się:

- 1) przeznaczenie terenów oraz linie rozgraniczające tereny o różnym przeznaczeniu lub różnych zasadach zagospodarowania;
- 2) zasady ochrony i kształtowania ładu przestrzennego;
- 3) zasady ochrony środowiska, przyrody, krajobrazu oraz zasady kształtowania krajobrazu;
- 4) zasady ochrony dziedzictwa kulturowego i zabytków, w tym krajobrazów kulturowych oraz dóbr kultury współczesnej;

- 5) zasady kształtowania zabudowy oraz wskaźniki zagospodarowania terenu w ustaleniach szczegółowych dla poszczególnych terenów;
- 6) szczególne warunki zagospodarowania terenów oraz ograniczenia w ich użytkowaniu, w tym zakaz zabudowy;
- 7) zasady modernizacji, rozbudowy i budowy systemów komunikacji i infrastruktury technicznej;
- 8) stawki procentowe, na podstawie których ustala się opłatę, o której mowa w art. 36 ust. 4 ustawy o planowaniu i zagospodarowaniu przestrzennym (t.j. Dz. U. z 2022 r., poz. 503).

Rozdział I

Ustalenia ogólne dla całego obszaru objętego planem miejscowym

§4. Na obszarze objętym planem ustala się przeznaczenie terenu – teren obiektów produkcyjnych, składów i magazynów lub zabudowy usługowej – oznaczony na rysunku symbolem **P/U**.

§5.

1. W zakresie zasad ochrony i kształtowania ładu przestrzennego ustala się:
 - 1) nieprzekraczalne linie zabudowy w odległościach określonych wymiarami – zgodnie z rysunkiem, przy czym:
 - a) okapy i gzymsy, mogą wykraczać przed nieprzekraczalne linie zabudowy o nie więcej niż 0,8 m,
 - b) nieprzekraczalna linia zabudowy nie dotyczy budynków infrastruktury technicznej;
 - 2) lokalizację budynków, wiat oraz hal namiotowych, o określonych w planie parametrach, zgodnie z nieprzekraczalnymi liniami zabudowy, ustaleniami planu oraz przepisami odrębnymi.
2. Dopuszcza się:
 - 1) lokalizację:
 - a) obiektów budowlanych na działce budowlanej, składającej się z kilku działek gruntu, bez uwzględnienia ich granic,
 - b) urządzeń budowlanych, związanych z obiektami budowlanymi, sytuowanymi na terenie,
 - c) dojazdów i dojazdów;
 - 2) dowolną powierzchnię i geometrię działek związanych z realizacją urządzeń infrastruktury technicznej i komunikacyjnej oraz przeznaczonych na regulację granic działek w ramach jednego terenu.
3. Zakazuje się lokalizacji:
 - 1) tymczasowych obiektów budowlanych, z wyjątkiem hal namiotowych oraz obiektów niezbędnych przy budowie obiektów budowlanych, wznoszonych na czas budowy;
 - 2) konstrukcji imitujących dach stromy na elewacjach budynków.

§6.

1. W zakresie zasad ochrony środowiska, przyrody, krajobrazu oraz zasad kształtowania krajobrazu ustala się:
 - 1) gromadzenie odpadów wyłącznie powiązanych z realizowaną na terenie działalnością, w miejscach do tego przeznaczonych na terenie działki budowlanej oraz dalsze ich zagospodarowanie zgodne z przepisami odrębnymi;
 - 2) możliwość zagospodarowania mas ziemnych powstałych wskutek prowadzenia robót budowlanych na terenie inwestycji;
 - 3) ochronę wód podziemnych poprzez stosowanie na zagospodarowanych terenach rozwiązań uniemożliwiających spływ zanieczyszczeń do gruntu.
2. Dopuszcza się lokalizację urządzeń melioracji wodnych.
3. Zakazuje się lokalizacji:
 - 1) przedsięwzięć mogących zawsze znacząco oddziaływać na środowisko, z wyjątkiem inwestycji celu publicznego;
 - 2) zakładów o zwiększonym i dużym ryzyku wystąpienia poważnej awarii przemysłowej;
 - 3) składowisk odpadów i magazynów odpadów;
 - 4) stanowisk postojowych na powierzchni działki budowlanej wliczanej do wymaganej planem minimalnej powierzchni biologicznie czynnej.

§7. W zakresie zasad ochrony dziedzictwa kulturowego i zabytków, w tym krajobrazów kulturowych oraz dóbr kultury współczesnej ustala się zastosowanie przepisów odrębnych w przypadku natrafienia podczas robót budowlanych lub ziemnych na obiekt noszący znamiona zabytku.

§8. W zakresie wymagań wynikających z potrzeb kształtowania przestrzeni publicznych nie podejmuje się ustaleń.

§9. W zakresie granic i sposobów zagospodarowania terenów lub obiektów podlegających ochronie na podstawie odrębnych przepisów, terenów górniczych, a także obszarów szczególnego zagrożenia powodzią oraz obszarów osuwania się mas ziemnych, krajobrazów priorytetowych określonych w audycie krajobrazowym oraz w planach zagospodarowania przestrzennego województwa nie podejmuje się ustaleń.

§10. W zakresie szczegółowych zasad i warunków scalania i podziału nieruchomości objętych planem miejscowym nie podejmuje się ustaleń.

§11. W zakresie szczególnych warunków zagospodarowania terenów oraz ograniczeń w ich użytkowaniu, w tym zakazu zabudowy ustala się:

- 1) uwzględnienie ograniczeń wynikających z lokalizacji istniejących i projektowanych urządzeń infrastruktury technicznej, w tym w szczególności korytarzy technicznych wzdłuż istniejących napowietrznych linii elektroenergetycznych SN 15kV, w których lokalizacja obiektów budowlanych uzależniona jest od warunków określonych w przepisach odrębnych, o szerokości 14 m – po 7 m po każdej ze stron osi linii;
- 2) uwzględnienie ograniczeń wynikających z lokalizacji obszaru objętego planem miejscowym na terenie objętym koncesją na poszukiwanie i rozpoznawanie złóż ropy naftowej i gazu ziemnego oraz wydobywanie ropy naftowej i gazu ziemnego ze złóż w obszarze „Gorzów Wielkopolski – Międzychód” nr 69/98/Ł z dnia 14.09.2016 r.

§12.

1. W zakresie zasad modernizacji, rozbudowy i budowy systemów infrastruktury technicznej ustala się:

- 1) odprowadzenie wód opadowych i roztopowych zgodnie z przepisami odrębnymi;
- 2) odprowadzanie ścieków bytowych i przemysłowych, zgodnie z przepisami odrębnymi;
- 3) zaopatrzenie w wodę do celów bytowych i technologicznych, w tym do celów przeciwpożarowych, z urządzeń wodociągowych, zgodnie z przepisami odrębnymi;
- 4) zasilanie w energię elektryczną z urządzeń elektroenergetycznych, zgodnie z przepisami odrębnymi z zastrzeżeniem ust. 2 pkt 3;
- 5) dopuszczenie lokalizacji stacji transformatorowych;
- 6) zaopatrzenie w gaz z urządzeń infrastruktury technicznej, zgodnie z przepisami odrębnymi;
- 7) zaopatrzenie w ciepło z zastosowaniem technologii i urządzeń niskoemisyjnych zgodnie z przepisami odrębnymi, z zastrzeżeniem ust. 2 pkt 3.

2. Dopuszcza się:

- 1) roboty budowlane w zakresie urządzeń infrastruktury technicznej i obiektów budowlanych związanych z infrastrukturą techniczną;
- 2) realizację rozwiązań pozwalających na retencjonowanie wód opadowych na terenie nieruchomości i rozwiązań opóźniających spływ wód opadowych, w szczególności, zbiorniki retencyjne, zbiorniki na deszczówkę, np. beczki, studnie chłonne, oczka wodne;
- 3) lokalizację urządzeń infrastruktury technicznej i obiektów budowlanych związanych z infrastrukturą techniczną, w tym urządzeń wytwarzających energię z odnawialnych źródeł energii o mocy nieprzekraczającej 100 kW, z wyłączeniem elektrowni wiatrowych i biogazowni;
- 4) lokalizację odkrytych i podziemnych zbiorników przeciwpożarowych;
- 5) skablowanie istniejących linii elektroenergetycznych.

§13.

1. W zakresie zasad modernizacji, rozbudowy i budowy systemów komunikacji ustala się:

- 1) powiązanie z układem zewnętrznym za pośrednictwem istniejącego układu komunikacyjnego znajdującego się poza granicą planu;
- 2) obsługę komunikacyjną z dróg publicznych znajdujących się poza granicą planu;
- 3) liczbę stanowisk postojowych, na działce budowlanej, nie mniejszą niż:

- a) 3 stanowiska na 10 pracujących na najliczniejszej zmianie w obiektach biurowych, usługowych, produkcyjnych, składach i magazynach, z zastrzeżeniem lit. b,
 - b) 2 stanowiska na każde rozpoczęte 100 m² powierzchni sprzedaży obiektów handlowych;
 - c) 1 stanowisko dla samochodów ciężarowych i maszyn, jeżeli specyfika prowadzonej działalności będzie tego wymagała;
- 4) dla obiektów mieszczących różne funkcje należy zapewnić odpowiednią liczbę stanowisk postojowych, wykonując obliczenia dla każdej funkcji osobno, a całkowita liczba stanowisk ma stanowić sumę tych obliczeń;
 - 5) realizację miejsc do parkowania dla pojazdów zaopatrzonych w kartę parkingową dla osób niepełnosprawnych w ramach budowanych parkingów w liczbie minimum 1 miejsce na każde rozpoczęte 20 miejsc, przy czym obowiązek realizacji pierwszego miejsca następuje powyżej 5 stanowisk postojowych.
2. Dopuszcza się lokalizację:
- 1) wszystkich niezbędnych elementów układu komunikacyjnego;
 - 2) zieleni urządzonej.

§14. W zakresie sposobu i terminu tymczasowego zagospodarowania, urządzania i użytkowania terenów nie podejmuje się ustaleń.

§15. Ustala się stawkę służącą naliczeniu jednorazowych opłat, o jakich mowa w art. 36 ust. 4 ustawy z dnia 27 marca 2003 r. o planowaniu i zagospodarowaniu przestrzennym (t.j. Dz. U. z 2022 r., poz. 503) w wysokości 30 %.

Rozdział II

Szczegółowe zasady kształtowania zabudowy oraz wskaźniki zagospodarowania dla poszczególnych terenów

§16.

1. Na terenie obiektów produkcyjnych, składów i magazynów lub zabudowy usługowej, oznaczonym symbolem **P/U** ustala się możliwość lokalizacji na działce budowlanej:
 - 1) budynków produkcyjnych, składów i magazynów,
 - 2) budynków usługowych, w tym mieszczących handel o powierzchni sprzedaży do 500 m²;
 - 3) hal namiotowych mieszczących funkcje takie, jak określone dla budynków w pkt 1 i pkt 2;
 - 4) wiat;
 - 5) stanowisk postojowych naziemnych, pod wiatami, w budynkach lub w halach namiotowych.
2. W zakresie kształtowania zabudowy oraz wskaźników zagospodarowania terenu obiektów produkcyjnych, składów i magazynów lub zabudowy usługowej, oznaczonego symbolem **P/U** ustala się:
 - 1) nieprzekraczalne linie zabudowy w odległościach zgodnie z rysunkiem;
 - 2) wysokość zabudowy:
 - a) budynków i hal namiotowych – nie większą niż 12,0 m,
 - b) wiat – nie większą niż 6,0 m;
 - 3) powierzchnię zabudowy – nie większą niż 50% powierzchni działki budowlanej;
 - 4) intensywność zabudowy w przedziale od 0,0 do 1,5, przy czym dla kondygnacji nadziemnych w przedziale od 0,0 do 1,0;
 - 5) powierzchnię terenu biologicznie czynnego – nie mniejszą niż 20% powierzchni działki budowlanej;
 - 6) dachy dowolne;
 - 7) powierzchnię nowo wydzielonej działki budowlanej nie mniejszą niż 2000 m².

Rozdział III

Przepisy końcowe

§17. Wykonanie niniejszej uchwały powierza się Burmistrzowi Drezdenka.

§18. Uchwała wchodzi w życie po upływie 14 dni od daty jej ogłoszenia w Dzienniku Urzędowym Województwa Lubuskiego.

Uzasadnienie

Uchwałą nr XLII/241/2021 z dnia 20 kwietnia 2021 r. Rada Miejska w Drezdenku przystąpiła do sporządzenia miejscowego planu zagospodarowania przestrzennego w obrębie Niegosław.

Zgodnie z art. 15 ust. 1 ustawy z dnia 27 marca 2003 r. o planowaniu i zagospodarowaniu przestrzennym uzasadnienie winno zawierać:

1. sposób realizacji wymogów wynikających z art. 1 ust. 2-4 ww. ustawy;
2. zgodność z wynikami analizy, o której mowa w art. 32 ust. 1 ww. ustawy, wraz z datą uchwały rady gminy, o której mowa w art. 32 ust. 2, oraz sposób uwzględnienia uniwersalnego projektowania;
3. wpływ na finanse publiczne, w tym budżet gminy.

Obszar objęty planem miejscowym obejmuje powierzchnię ok. 1,7 ha.

W obowiązującym Studium uwarunkowań i kierunków zagospodarowania przestrzennego gminy Drezdenko (uchwała nr XXX/276/2016 Rady Miejskiej w Drezdenku z dnia 28 września 2016 r., zmieniona uchwałą nr LIII/472/2017 Rady Miejskiej w Drezdenku z dnia 29 listopada 2017 r., oraz uchwałą nr LVIII/361/2022 Rady Miejskiej w Drezdenku z dnia 22 lutego 2022 r.) obszar objęty granicami opracowania miejscowego planu obejmuje teren o wiodącej funkcji produkcyjno-usługowej. Przedmiotowy obszar nie jest objęty obowiązującym miejscowym planem zagospodarowania przestrzennego.

Obszar objęty planem miejscowym nie narusza ustaleń obowiązującego studium i obejmuje teren obiektów produkcyjnych, składów i magazynów lub zabudowy usługowej, oznaczonym symbolem P/U.

Plan ustala wszystkie niezbędne wymogi wynikające z art. 15 ust. 2 ustawy o planowaniu i zagospodarowaniu przestrzennym (t.j. Dz. U. z 2022 r., poz. 503). W ustaleniach szczegółowych dla poszczególnych terenów ustalono możliwość lokalizacji wymienionych obiektów budowlanych co oznacza możliwość ich lokalizacji łącznie lub osobno lub też w formie różnych kombinacji z zastrzeżeniem pozostałych ustaleń planu.

Uwzględniono wymagania ładu przestrzennego, w tym urbanistyki i architektury w odniesieniu do obszaru objętego miejscowym planem poprzez zapisy dotyczące gabarytów budynków uwzględniające poszanowanie istniejącej zabudowy. Zapisy planu pozwalają na podkreślenie walorów krajobrazowych terenu, uwzględniając wymogi ochrony środowiska oraz ochrony krajobrazu kulturowego.

Obszar planu jest położony przy drodze gminnej. Realizacja założeń planu spowoduje czasowe zwiększenie transportochłonności na etapie realizacji inwestycji.

Potrzeby w zakresie rozwoju infrastruktury technicznej przy uwzględnieniu przebiegu istniejących sieci uzbrojenia terenu oraz określeniu zasad ich modernizacji, przebudowy i rozbudowy zwiększą się adekwatnie do realizowanych obiektów.

W zakresie gospodarki ściekowej obowiązuje ustalenie odprowadzenia wód opadowych i roztopowych zgodnie z przepisami odrębnymi. W odniesieniu do ścieków bytowych i przemysłowych ustala się odprowadzenie zgodnie z przepisami odrębnymi. Na przedmiotowym terenie nie obowiązują żadne akty prawne ograniczające gospodarkę ściekową dla obszarów chronionych ustalonych na podstawie przepisów odrębnych, które należy uwzględnić w planie miejscowym. W związku z tym plan ustala gospodarkę ściekową zgodnie z przepisami odrębnymi, a w szczególności zgodnie z ustawą z dnia 13 września 1996 r. o utrzymaniu czystości i porządku w gminach (t.j. Dz. U. z 2021 r., poz. 888 ze zm.) i jej art. 5 ust. 1 pkt 2.

Z prognozy oddziaływania na środowisko wynika, że realizacja ustaleń planu nie powinna doprowadzić do zmian hydrogeologicznych na terenie planu i na terenach sąsiednich, nie spowoduje znaczących i niekorzystnych zmian w szacie roślinnej i pokrywie glebowej, ponieważ projekt nie ingeruje w tereny zielone tylko w tereny rolnicze o gruntach słabych klas bonitacyjnych.

Na przedmiotowym obszarze nie występują objęte ochroną konserwatorską, w związku z czym plan miejscowy ustala zastosowanie przepisów odrębnych w przypadku natrafienia podczas robót budowlanych lub ziemnych na obiekt noszący znamiona zabytku.

Potrzeby obronności i bezpieczeństwa państwa uwzględniono poprzez przyjęcie wniosków złożonych do planu, a w następnym etapie poprzez uzgodnienie projektu planu miejscowego z właściwymi organami zajmującymi się obronnością i bezpieczeństwem państwa.

W projekcie planu nie ustalono szczegółowych zasad i warunków scalania i podziału nieruchomości, gdyż teren planu obejmuje jedną działkę ewidencyjną, zatem nie istnieją przesłanki do zaistnienia procedury scalania i podziału nieruchomości.

Uniwersalne projektowanie uwzględniono w projekcie planu adekwatnie do przeznaczeń terenów i zakresu możliwych ustaleń miejscowego planu zagospodarowania przestrzennego.

W projekcie planu ustalono nieprzekraczalne linie zabudowy od istniejących dróg położonych poza granicą planu. Działka 564/7 stanowi dojazd do istniejącej trafostacji, jednak nie stanowi użytku drogowego (użytek: Br-RVI, Br-RV), dlatego nie wyznaczano od niej nieprzekraczalnych linii zabudowy.

Przy sporządzaniu planu miejscowego wzięto pod uwagę potrzeby interesu publicznego oraz interesu prywatnego. Stworzono warunki do realizacji zamierzeń gminy. W toku sporządzania planu miejscowego przeanalizowano i rozstrzygnięto wnioski organów i instytucji. Sporządzony projekt został następnie poddany opiniowaniu i uzgadnianiu. W toku tego etapu, projekt planu uzyskał wszelkie wymagane przepisami prawa postanowienia i opinie. Burmistrz Drezdenka zapewnił udział społeczeństwa w procedurze planistycznej poprzez wyłożenie projektu planu do publicznego wglądu oraz dyskusję publiczną nad jego rozwiązaniami, a także możliwość składania uwag.

W 2021 r. Rada Miejska w Drezdenku podjęła uchwałę nr XLI/223/2021 z dnia 10 marca 2021 r. w sprawie aktualności Studium Uwarunkowań i Kierunków Zagospodarowania Przestrzennego Gminy Drezdenko oraz miejscowych planów zagospodarowania przestrzennego. Należy stwierdzić, że zapisy niniejszego planu wykazują zgodność z wynikami analizy zatwierdzonej powyższymi uchwałami.

Wpływy z podatków od nieruchomości wzrosną z uwagi na doprojektowanie zabudowy produkcyjno-usługowej. Dochody gminy mogą również wynikać z wpływu z podatku od czynności cywilnoprawnych.

Gmina nie powinna ponieść wydatków w wyniku uchwalenia planu, za wyjątkiem zadań własnych

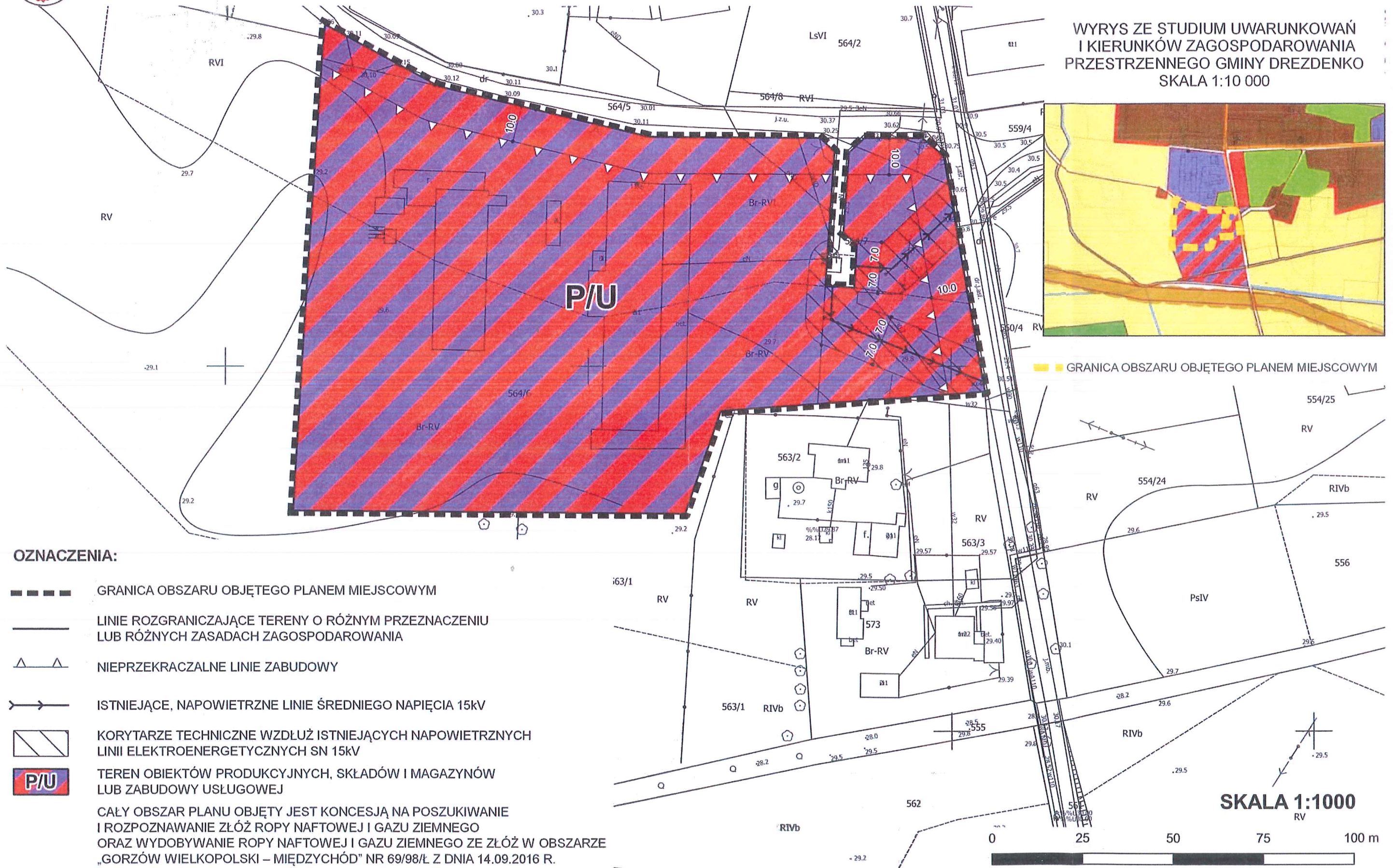
W związku z powyższym przyjęcie uchwały jest uzasadnione.









MIEJSCOWY PLAN ZAGOSPODAROWANIA PRZESTRZENNEGO W OBRĘBIE NIEGOSŁAW

Załącznik Nr 1 do uchwały
Nr ...
Rady Miejskiej w Drezdenku
z dnia ... r.

WYRYS ZE STUDIUM UWARUNKWAŃ
I KIERUNKÓW ZAGOSPODAROWANIA
PRZESTRZENNEGO GMINY DREZDENKO
SKALA 1:10 000



OZNACZENIA:

-  GRANICA OBSZARU OBJĘTEGO PLANEM MIEJSCOWYM
 -  LINIE ROZGRANICZAJĄCE TERENY O RÓŻNYM PRZEZNACZENIU LUB RÓŻNYCH ZASADACH ZAGOSPODAROWANIA
 -  NIEPRZEKRACZALNE LINIE ZABUDOWY
 -  ISTNIEJĄCE, NAPOWIETRZNE LINIE ŚREDNIEGO NAPIĘCIA 15kV
 -  KORYTARZE TECHNICZNE WZDŁUŻ ISTNIEJĄCYCH NAPOWIETRZNYCH LINII ELEKTROENERGETYCZNYCH SN 15kV
 -  TEREN OBIEKTÓW PRODUKCYJNYCH, SKŁADÓW I MAGAZYNÓW LUB ZABUDOWY USŁUGOWEJ
- CAŁY OBSZAR PLANU OBJĘTY JEST KONCESJĄ NA POSZUKIWANIE I ROZPOZNAWANIE ZŁÓŻ ROPY NAFTOWEJ I GAZU ZIEMNEGO ORAZ WYDOBYWANIE ROPY NAFTOWEJ I GAZU ZIEMNEGO ZE ZŁÓŻ W OBSZARZE „GORZÓW WIELKOPOLSKI – MIĘDZYCHÓD” NR 69/98/Ł Z DNIA 14.09.2016 R.

SKALA 1:1000

0 25 50 75 100 m

Załącznik Nr 2 do Uchwały
Nr ...
Rady Miejskiej w Drezdenku
z dnia ... r.

ROZSTRZYGNIĘCIE RADY MIEJSKIEJ W DREZDENKU
o sposobie rozpatrzenia uwag wniesionych do projektu miejscowego planu
zagospodarowania przestrzennego w obrębie Niegosław

Na podstawie art. 20 ust. 1 ustawy z dnia 27 marca 2003 r. o planowaniu i zagospodarowaniu przestrzennym (t.j. Dz. U. z 2022 r., poz. 503) Rada Miejska w Drezdenku nie rozstrzyga o sposobie rozpatrzenia uwag wniesionych do wyłożonego do publicznego wglądu projektu „Miejscowego planu zagospodarowania przestrzennego w obrębie Niegosław” ze względu na to, że żadne uwagi nie zostały wniesione.

Projekt miejscowego planu zagospodarowania przestrzennego w obrębie Niegosław został wyłożony do publicznego wglądu w okresie od 4 maja do 25 maja 2022 r. W ogłoszeniu prasowym w gazecie „KONTAKT”, na BIP i na tablicy ogłoszeń określono nieprzekraczalny czas składania uwag do projektu planu do dnia 8 czerwca 2022 r. W tym czasie do przedmiotowego projektu planu nie wpłynęły uwagi.

Załącznik Nr 3 do Uchwały
Nr ...
Rady Miejskiej w Drezdenku
z dnia ... r.

ROZSTRZYGNIECIE RADY MIEJSKIEJ W DREZDENKU

o sposobie realizacji, zapisanych w planie, inwestycji z zakresu infrastruktury technicznej, które należą do zadań własnych gminy oraz zasadach ich finansowania, zgodnie z przepisami o finansach publicznych

Na podstawie art. 20 ust. 1 ustawy z dnia 27 marca 2003 r. o planowaniu i zagospodarowaniu przestrzennym (t.j. Dz. U. z 2022 r., poz. 503), Rada Miejska w Drezdenku rozstrzyga co następuje:

§1. Przedmiotowy plan nie przewiduje realizacji inwestycji z zakresu infrastruktury technicznej, należących do zadań własnych gminy, które byłyby finansowane z budżetu gminy.

§2. W przypadku zaistnienia potrzeb realizacji inwestycji należących do zadań własnych gminy, ich realizacja i finansowanie będzie odbywać się w ramach porozumień o charakterze cywilnoprawnym lub w formie partnerstwa publiczno-prywatnego, zgodnie z obowiązującymi przepisami, a źródłem finansowania inwestycji i zadań, mogą być:

- a) środki własne gminy,
- b) środki pozyskane z funduszy Unii Europejskiej,
- c) środki pozyskane z Wojewódzkiego Funduszu Ochrony Środowiska i Gospodarki Wodnej,
- d) kredyt bankowy,
- e) środki prywatne partnerów inwestycyjnych.